

Портал електронних послуг

Державне агентство водних ресурсів України

Головна (/) / Перелік дозволів на спеціальне водокористування (/site/permit-registry)
/ Перегляд дозволу / Заява

Дозвіл на спеціальне водокористування №129/ ПЛ/49д-21 від 02.08.2021

Відомості про водокористувача

Тип водокористувача

Юридична особа

Найменування

ТОВАРИСТВО З ОБМЕЖЕНОЮ ВІДПОВІДАЛЬНІСТЮ "ІНВЕСТИЦІЙНО-ПРОМИСЛОВА
КОМПАНІЯ "ПОЛТАВАЗЕРНОПРОДУКТ"

Ідентифікаційні дані

31059651

Місце реєстрації

39001, ПОЛТАВСЬКА ОБЛАСТЬ, ГЛОБІНСЬКИЙ РАЙОН, місто ГЛОБИНЕ, вул. ЗАВОДСЬКА,
буд. 1

Контактні відомості

Телефон: +38-(053)-652-6492

Відомості про дозвіл

Найменування органу, що видав дозвіл

Сектор у Полтавській області Держводагентства

Номер та дата видачі

№129/ПЛ/49д-21 від 02.08.2021

Строк дії

з 02.08.2021 по 02.08.2024

Поточний стан

діючий

Форма дозволу

паперова

Регіон водокористування

ПОЛТАВСЬКА ОБЛАСТЬ

Мета водокористування

- Питні і санітарно-гігієнічні потреби
- Виробничі потреби
- Зрошення

Перелік місць водокористування (водозабір)**Фактичне місце здійснення діяльності**

Свердловина № 742, с. Шепелівка Кременчуцького району, р. Сухий Кагамлик ліва притока р. Дніпро, район басейну р. Дніпро

Код типу джерела водопостачання

(60) Підземний водоносний горизонт

Код та назва джерела водопостачання

ЧЕР/ДНЕПР/0561/Р.СУХИЙ КАГАМЛИК

Код та назва водогосподарської ділянки

M5.1.2.24 р. Дніпро від греблі Кременчуцького водосховища до греблі Кам'янського водосховища

Тип водокористування

Забір з підземних джерел

Розшифровка типу водокористування

Не зазначено

**Фактичне місце здійснення діяльності**

Свердловини № 4 та № 2/241-В, с. Сиротенки Кременчуцького району, р. Псел ліва притока р. Дніпро, район басейну р. Дніпро

Код типу джерела водопостачання

(60) Підземний водоносний горизонт

Код та назва джерела водопостачання

ЧЕР/ДНЕПР/0554/Р.ПСЕЛ



Код та назва водогосподарської ділянки

М5.1.2.20 р. Псел від гирла р. Хорол до гирла (виключаючи р. Хорол)

Тип водокористування

Забір з підземних джерел

Розшифровка типу водокористування

Не зазначено

**Фактичне місце здійснення діяльності**

Свердловини № 3, № 5 та № 6, с. Троїцьке Кременчуцького району, р. Псел ліва притока р. Дніпро, район басейну р. Дніпро

**Код типу джерела водопостачання**

(60) Підземний водоносний горизонт

Код та назва джерела водопостачання

ЧЕР/ДНЕПР/0554/Р.ПСЕЛ

Код та назва водогосподарської ділянки

М5.1.2.20 р. Псел від гирла р. Хорол до гирла (виключаючи р. Хорол)

Тип водокористування

Забір з підземних джерел

Розшифровка типу водокористування

Не зазначено

**Фактичне місце здійснення діяльності**

Свердловини № 6-НІр1 та № 1-НІр1, с. Гриньки Кременчуцького району, р. Дніпро, район басейну р. Дніпро

**Код типу джерела водопостачання**

(60) Підземний водоносний горизонт

Код та назва джерела водопостачання

ЧЕР/ДНЕПР/Р.ДНІПРО

Код та назва водогосподарської ділянки

М5.1.2.04 р. Дніпро від греблі Канівського водосховища до греблі Кременчуцького водосховища (виключаючи рр. Рось, Супій, Сула, Тясмин)

Тип водокористування

Забір з підземних джерел

Розшифровка типу водокористування

Не зазначено



**Фактичне місце здійснення діяльності**

Свердловина № 10, с. Крива Руда Кременчуцького району, р. Дніпро, район басейну р. Дніпро

Код типу джерела водопостачання

(60) Підземний водоносний горизонт

Код та назва джерела водопостачання

ЧЕР/ДНЕПР/Р.ДНІПРО

Код та назва водогосподарської ділянки

М5.1.2.04 р. Дніпро від греблі Канівського водосховища до греблі Кременчуцького водосховища (виключаючи рр. Рось, Супій, Сула, Тясмин)

Тип водокористування

Забір з підземних джерел

Розшифровка типу водокористування

Не зазначено

**Фактичне місце здійснення діяльності**

Свердловина № 1-Н1р1, с. Брусове Кременчуцького району, р. Хорол права притока р. Псел, р. Дніпро, район басейну р. Дніпро

Код типу джерела водопостачання

(60) Підземний водоносний горизонт

Код та назва джерела водопостачання

ЧЕР/ДНЕПР/0554/0112/Р.ХОРОЛ

Код та назва водогосподарської ділянки

М5.1.2.21 р. Хорол

Тип водокористування

Забір з підземних джерел

Розшифровка типу водокористування

Не зазначено

**Фактичне місце здійснення діяльності**

Свердловина № 1-a1, с. Бугаївка Кременчуцького району, р. Дніпро, район басейну р. Дніпро

Код типу джерела водопостачання

(60) Підземний водоносний горизонт

Код та назва джерела водопостачання

ЧЕР/ДНЕПР/Р.ДНІПРО

Код та назва водогосподарської ділянки

М5.1.2.04 р. Дніпро від греблі Канівського водосховища до греблі Кременчуцького водосховища (виключаючи рр. Рось, Супій, Сула, Тясмин)



Тип водокористування

Забір з підземних джерел

Розшифровка типу водокористування

Не зазначено

**Фактичне місце здійснення діяльності**

Свердловини № 1, № 7, № 3, № 8, № 10, № 11 та № 1029-В, с. Пустовітове Кременчуцького району, р. Сухий Омельник права притока р. Псел, р. Дніпро, район басейну р. Дніпро

**Код типу джерела водопостачання**

(60) Підземний водоносний горизонт

Код та назва джерела водопостачання

ЧЕР/ДНЕПР/0554/0042/Р.СУХИЙ ОМЕЛЬНИК

Код та назва водогосподарської ділянки

М5.1.2.20 р. Псел від гирла р. Хорол до гирла (виключаючи р. Хорол)

Тип водокористування

Забір з підземних джерел

Розшифровка типу водокористування

Не зазначено

**Фактичне місце здійснення діяльності**

Свердловини № 8875, № 1, № 9081, № 7/8874-р2бс, с. Степове Кременчуцького району, р. Псел ліва притока р. Дніпро, район басейну р. Дніпро

**Код типу джерела водопостачання**

(60) Підземний водоносний горизонт

Код та назва джерела водопостачання

ЧЕР/ДНЕПР/0554/Р.ПСЕЛ

Код та назва водогосподарської ділянки

М5.1.2.20 р. Псел від гирла р. Хорол до гирла (виключаючи р. Хорол)

Тип водокористування

Забір з підземних джерел

Розшифровка типу водокористування

Не зазначено

**Фактичне місце здійснення діяльності**

Свердловини № 1 та № 2, с. Святилівка Кременчуцького району, р. Дніпро, район басейну р. Дніпро



Код типу джерела водопостачання

(60) Підземний водоносний горизонт

Код та назва джерела водопостачання

ЧЕР/ДНЕПР/Р.ДНІПРО

Код та назва водогосподарської ділянки

M5.1.2.04 р. Дніпро від греблі Канівського водосховища до греблі Кременчуцького водосховища (виключаючи рр. Рось, Супій, Сула, Тясмин)

Тип водокористування

Забір з підземних джерел

Розшифровка типу водокористування

Не зазначено

**Фактичне місце здійснення діяльності**

Свердловини № 8877, № 1 та № 2, с. Сіренки Кременчуцького району, р. Псел ліва притока р. Дніпро, район басейну р. Дніпро

Код типу джерела водопостачання

(60) Підземний водоносний горизонт

Код та назва джерела водопостачання

ЧЕР/ДНЕПР/0554/Р.ПСЕЛ

Код та назва водогосподарської ділянки

M5.1.2.20 р. Псел від гирла р. Хорол до гирла (виключаючи р. Хорол)

Тип водокористування

Забір з підземних джерел

Розшифровка типу водокористування

Не зазначено

**Фактичне місце здійснення діяльності**

Свердловина № 3, с. Проценки Кременчуцького району, р. Дніпро, район басейну р. Дніпро

Код типу джерела водопостачання

(60) Підземний водоносний горизонт

Код та назва джерела водопостачання

ЧЕР/ДНЕПР/Р.ДНІПРО

Код та назва водогосподарської ділянки

M5.1.2.04 р. Дніпро від греблі Канівського водосховища до греблі Кременчуцького водосховища (виключаючи рр. Рось, Супій, Сула, Тясмин)

Тип водокористування

Забір з підземних джерел



Розшифровка типу водокористування

Не зазначено

**Фактичне місце здійснення діяльності**

Трубчатий колодязь № 1, м. Глобине Кременчуцького району, р. Сухий Омельник права притока р. Псел, р. Дніпро, район басейну р. Дніпро

Код типу джерела водопостачання

(60) Підземний водоносний горизонт

Код та назва джерела водопостачання

ЧЕР/ДНЕПР/0554/0042/Р.СУХИЙ ОМЕЛЬНИК

Код та назва водогосподарської ділянки

М5.1.2.20 р. Псел від гирла р. Хорол до гирла (виключаючи р. Хорол)

Тип водокористування

Забір з підземних джерел

Розшифровка типу водокористування

Не зазначено

**Фактичне місце здійснення діяльності**

Поверхневий водозабір із р. Хорол, с. Бакумівка Кременчуцького району, р. Хорол права притока р. Псел, р. Дніпро, район басейну р. Дніпро

Код типу джерела водопостачання

(20) Річка

Код та назва джерела водопостачання

ЧЕР/ДНЕПР/0554/0112/Р.ХОРОЛ

Код та назва водогосподарської ділянки

М5.1.2.21 р. Хорол

Тип водокористування

Забір з поверхневих джерел

Розшифровка типу водокористування

Не зазначено

**Фактичне місце здійснення діяльності**

Поверхневий водозабір із р. Дніпро (Кременчуцьке водосховище), с. Святилівка Кременчуцького району, р. Дніпро, район басейну р. Дніпро

Код типу джерела водопостачання

(20) Річка



Код та назва джерела водопостачання

ЧЕР/ДНЕПР/Р.ДНІПРО

Код та назва водогосподарської ділянки

М5.1.2.04 р. Дніпро від греблі Канівського водосховища до греблі Кременчуцького водосховища (виключаючи рр. Рось, Супій, Сула, Тясмин)

Тип водокористування

Забір з поверхневих джерел

Розшифровка типу водокористування

Не зазначено

**Фактичне місце здійснення діяльності**

Поверхневий водозабір із р. Хорол, с. Зубані Кременчуцького району, р. Хорол права притока р. Псел, р. Дніпро, район басейну р. Дніпро

Код типу джерела водопостачання

(20) Річка

Код та назва джерела водопостачання

ЧЕР/ДНЕПР/0554/0112/Р.ХОРОЛ

Код та назва водогосподарської ділянки

М5.1.2.21 р. Хорол

Тип водокористування

Забір з поверхневих джерел

Розшифровка типу водокористування

Не зазначено

**Фактичне місце здійснення діяльності**

Поверхневий водозабір із р. Дніпро (Кременчуцьке водосховище) шляхом переміщення води меліоративними системами - канал Градизької зрошувальної системи Регіонального офісу водних ресурсів у Полтавській області, с.Пронозівка Кременчуцького району, р. Дніпро, район басейну річки Дніпро

Код типу джерела водопостачання

(20) Річка

Код та назва джерела водопостачання

ЧЕР/ДНЕПР/Р.ДНІПРО

Код та назва водогосподарської ділянки

М5.1.2.04 р. Дніпро від греблі Канівського водосховища до греблі Кременчуцького водосховища (виключаючи рр. Рось, Супій, Сула, Тясмин)

Тип водокористування

Забір з поверхневих джерел


Розшифровка типу водокористування

Не зазначено

Ліміт забору води

Показник	Обсяги води	
	м ³ /добу	тис. м ³ /рік
Забір води, усього (у т.ч.):	21229.586	1181.565
- з поверхневих джерел (окремо для кожного джерела)	21062.878	1134.033
Р.ХОРОЛ	187.1	7.596
Р.ДНІПРО (у т.ч. з Градизької зрошувальної мережі)	20875.778	1126.437
- з підземних джерел (окремо для кожного річкового басейну)	166.708	47.532
Р.СУХИЙ КАГАМЛИК	11.316	2.893
Р.ПСЕЛ	74.469	22.443
Р.ДНІПРО	27.688	6.68
Р.ХОРОЛ	1.193	0.274
Р.СУХИЙ ОМЕЛЬНИК	52.042	15.242

Ліміт використання води

Показник	Обсяги води	
	м ³ /добу	тис. м ³ /рік
Використання води на власні потреби, усього (у т.ч.):	21229.586	1181.565
з поверхневих джерел:	21062.878	1134.033
- на питні і санітарно-гігієнічні потреби	-	-
- на виробничі потреби	285.100	12.033 

Показник	Обсяги води	
	м ³ /добу	тис. м ³ /рік
- на зрошення	20777.778	1122.000
з підземних джерел:	166.708	47.532
- на питні і санітарно-гігієнічні потреби	19.105	4.971
- на виробничі потреби	147.603	42.561
- на зрошення	-	-
від іншого водокористувача:	-	-
- на питні і санітарно-гігієнічні потреби	-	-
- на виробничі потреби	-	-
- на зрошення	-	-

Перелік місць водокористування (водовідведення)



Місце скиду (у межах/за межами населеного пункту)

у межах с. Шепелівка Кременчуцького району

Код типу приймача зворотних (стічних) вод

(84) Вигріб

Назва приймача зворотних (стічних) вод

Категорія зворотних (стічних) вод

Код та назва водного об'єкта

ЧЕР/ДНЕПР/0561/Р.СУХИЙ КАГАМЛИК

Код та назва водогосподарської ділянки

М5.1.2.24 р. Дніпро від греблі Кременчуцького водосховища до греблі Кам'янського водосховища

Тип водовідведення

Водовідведення у вигріб

Розшифровка типу водовідведення

Не зазначено



Місце скиду (у межах/за межами населеного пункту)

у межах с. Сиротенки Кременчуцького району

Код типу приймача зворотних (стічних) вод

(84) Вигріб



Назва приймача зворотних (стічних) вод

Категорія зворотних (стічних) вод

Код та назва водного об'єкта

ЧЕР/ДНЕПР/0554/Р.ПСЕЛ

Код та назва водогосподарської ділянки

M5.1.2.20 р. Псел від гирла р. Хорол до гирла (виключаючи р. Хорол)

Тип водовідведення

Водовідведення у вигріб

Розшифровка типу водовідведення

Не зазначено



Місце скиду (у межах/за межами населеного пункту)

у межах с. Троїцьке Кременчуцького району

Код типу приймача зворотних (стічних) вод

(84) Вигріб

Назва приймача зворотних (стічних) вод

Категорія зворотних (стічних) вод

Код та назва водного об'єкта

ЧЕР/ДНЕПР/0554/Р.ПСЕЛ

Код та назва водогосподарської ділянки

M5.1.2.20 р. Псел від гирла р. Хорол до гирла (виключаючи р. Хорол)

Тип водовідведення

Водовідведення у вигріб

Розшифровка типу водовідведення

Не зазначено



Місце скиду (у межах/за межами населеного пункту)

у межах с. Гриньки Кременчуцького району

Код типу приймача зворотних (стічних) вод

(84) Вигріб

Назва приймача зворотних (стічних) вод

Категорія зворотних (стічних) вод

Код та назва водного об'єкта

ЧЕР/ДНЕПР/Р.ДНІПРО

Код та назва водогосподарської ділянки



М5.1.2.04 р. Дніпро від греблі Канівського водосховища до греблі Кременчуцького водосховища (виключаючи рр. Рось, Супій, Сула, Тясмин)

Тип водовідведення

Водовідведення у вигріб

Розшифровка типу водовідведення

Не зазначено

**Місце скиду (у межах/за межами населеного пункту)**

у межах с. Крива Руда Кременчуцького району

Код типу приймача зворотних (стічних) вод

(84) Вигріб

Назва приймача зворотних (стічних) вод**Категорія зворотних (стічних) вод****Код та назва водного об'єкта**

ЧЕР/ДНЕПР/Р.ДНІПРО

Код та назва водогосподарської ділянки

М5.1.2.04 р. Дніпро від греблі Канівського водосховища до греблі Кременчуцького водосховища (виключаючи рр. Рось, Супій, Сула, Тясмин)

Тип водовідведення

Водовідведення у вигріб

Розшифровка типу водовідведення

Не зазначено

**Місце скиду (у межах/за межами населеного пункту)**

у межах с. Брусове Кременчуцького району

Код типу приймача зворотних (стічних) вод

(84) Вигріб

Назва приймача зворотних (стічних) вод**Категорія зворотних (стічних) вод****Код та назва водного об'єкта**

ЧЕР/ДНЕПР/0554/0112/Р.ХОРОЛ

Код та назва водогосподарської ділянки

М5.1.2.21 р. Хорол

Тип водовідведення

Водовідведення у вигріб

Розшифровка типу водовідведення

Не зазначено



Місце скиду (у межах/за межами населеного пункту)

у межах с. Бугаївка Кременчуцького району

Код типу приймача зворотних (стічних) вод
(84) Вигріб

Назва приймача зворотних (стічних) вод

Категорія зворотних (стічних) вод

Код та назва водного об'єкта

ЧЕР/ДНЕПР/Р.ДНІПРО

Код та назва водогосподарської ділянки

М5.1.2.04 р. Дніпро від греблі Канівського водосховища до греблі Кременчуцького водосховища
(виключаючи рр. Рось, Супій, Сула, Тясмин)

Тип водовідведення

Водовідведення у вигріб

Розшифровка типу водовідведення

Не зазначено



Місце скиду (у межах/за межами населеного пункту)

у межах с. Пустовійтове Кременчуцького району

Код типу приймача зворотних (стічних) вод
(84) Вигріб

Назва приймача зворотних (стічних) вод

Категорія зворотних (стічних) вод

Код та назва водного об'єкта

ЧЕР/ДНЕПР/0554/0042/Р.СУХИЙ ОМЕЛЬНИК

Код та назва водогосподарської ділянки

М5.1.2.20 р. Псел від гирла р. Хорол до гирла (виключаючи р. Хорол)

Тип водовідведення

Водовідведення у вигріб

Розшифровка типу водовідведення

Не зазначено



Місце скиду (у межах/за межами населеного пункту)

у межах с. Степове Кременчуцького району



Код типу приймача зворотних (стічних) вод

(84) Вигріб

Назва приймача зворотних (стічних) вод**Категорія зворотних (стічних) вод****Код та назва водного об'єкта**

ЧЕР/ДНЕПР/0554/Р.ПСЕЛ

Код та назва водогосподарської ділянки

М5.1.2.20 р. Псел від гирла р. Хорол до гирла (виключаючи р. Хорол)

Тип водовідведення

Водовідведення у вигріб

Розшифровка типу водовідведення

Не зазначено

**Місце скиду (у межах/за межами населеного пункту)**

у межах с. Святилівка Кременчуцького району

Код типу приймача зворотних (стічних) вод

(84) Вигріб

Назва приймача зворотних (стічних) вод**Категорія зворотних (стічних) вод****Код та назва водного об'єкта**

ЧЕР/ДНЕПР/Р.ДНІПРО

Код та назва водогосподарської ділянки

М5.1.2.04 р. Дніпро від греблі Канівського водосховища до греблі Кременчуцького водосховища (виключаючи рр. Рось, Супій, Сула, Тясмин)

Тип водовідведення

Водовідведення у вигріб

Розшифровка типу водовідведення

Не зазначено

**Місце скиду (у межах/за межами населеного пункту)**

у межах с. Сіренки Кременчуцького району

Код типу приймача зворотних (стічних) вод

(84) Вигріб

Назва приймача зворотних (стічних) вод**Категорія зворотних (стічних) вод**

Код та назва водного об'єкта

ЧЕР/ДНЕПР/0554/Р.ПСЕЛ

Код та назва водогосподарської ділянки

М5.1.2.20 р. Псел від гирла р. Хорол до гирла (виключаючи р. Хорол)

Тип водовідведення

Водовідведення у вигріб

Розшифровка типу водовідведення

Не зазначено

**Місце скиду (у межах/за межами населеного пункту)**

у межах с. Проценки Кременчуцького району

Код типу приймача зворотних (стічних) вод

(84) Вигріб

Назва приймача зворотних (стічних) вод**Категорія зворотних (стічних) вод****Код та назва водного об'єкта**

ЧЕР/ДНЕПР/Р.ДНІПРО

Код та назва водогосподарської ділянки

М5.1.2.04 р. Дніпро від греблі Канівського водосховища до греблі Кременчуцького водосховища (виключаючи рр. Рось, Супій, Сула, Тясмин)

Тип водовідведення

Водовідведення у вигріб

Розшифровка типу водовідведення

Не зазначено

**Місце скиду (у межах/за межами населеного пункту)**

у межах м. Глобине Кременчуцького району

Код типу приймача зворотних (стічних) вод

(84) Вигріб

Назва приймача зворотних (стічних) вод**Категорія зворотних (стічних) вод****Код та назва водного об'єкта**

ЧЕР/ДНЕПР/0554/0042/Р.СУХИЙ ОМЕЛЬНИК

Код та назва водогосподарської ділянки

М5.1.2.20 р. Псел від гирла р. Хорол до гирла (виключаючи р. Хорол)

Тип водовідведення

Водовідведення у вигріб

Розшифровка типу водовідведення

Не зазначено

Інші характеристики спеціального водокористування

Показник	Обсяги води	
	м ³ /добу	тис. м ³ /рік
Отримано від іншого водокористувача	-	-
Отримано від іншого водокористувача зворотної (стічної) води	-	-
Передача води, усього (у т.ч.):	-	-
- населенню	-	-
- вторинним водокористувачам (без використання)	-	-
- вторинним водокористувачам (після використання)	-	-
Скид зворотних (стічних) вод, усього (у т.ч.):	104.472	26.518
- у поверхневий водний об'єкт	-	-
- на поля фільтрації	-	-
- передача іншому водокористувачу	-	-
- у накопичувач	-	-
- у вигріб	104.472	26.518
- в інший приймач	-	-
Використання води в системах водопостачання:	0	0
- оборотного	-	-
- повторного	-	-
Втрати в системах водопостачання	-	-



Умови спеціального водокористування

1. У найкоротший термін анулювати дозвіл на спеціальне водокористування від 27.07.2020 № 109/ПЛ/49д-20, виданий сектором у Полтавській області Державного агентства водних ресурсів України.
2. Не допускати забір води більше встановленого ліміту. Рационально використовувати водні ресурси.
3. Скидати стічні води, використовуючи рельєф місцевості, забороняється. Дотримуватися вимог статті 70 Водного кодексу України.
4. Здійснювати засобами вимірювальної техніки, у тому числі автоматизованими, облік забору та використання вод, контроль за якістю і кількістю скинутих у водні об'єкти зворотних вод і забруднюючих речовин та за якістю води водних об'єктів у контрольних створах, а також згідно з Порядком ведення державного обліку водокористування, затвердженим наказом Мінприроди від 16.03.2015 № 78, щорічно, не пізніше 1 лютого наступного за звітним року подавати звіт за формою № 2ТП-водгосп (річна) в електронній формі через Єдиний державний веб-портал електронних послуг "Портал Дія" або Портал електронних послуг Державного агентства водних ресурсів України". У разі припинення діяльності або недосягнення критеріїв, визначених пунктом 1.5 наказу щодо подачі звітності про використання води, інформувати Регіональний офіс водних ресурсів у Полтавській області про припинення подання Звіту або призупинення подачі Звіту до досягнення критеріїв, визначених у пункті 1.5 цього наказу.
5. Дотримуватися вимог Водного кодексу України.
6. У разі припинення діяльності подати заяву на анулювання дозволу на спеціальне водокористування.
7. При скиданні зворотних (стічних) вод у вигріб дотримуватись вимог статті 74 Водного кодексу України, а також санітарних та екологічних норм щодо утримання таких об'єктів.
8. Дотримуватися режиму використання прибережних захисних смуг водного об'єкта у місці забору води (стаття 89 Водного кодексу України). Не допускати порушення та обвалення берегової зони водного об'єкта.
9. Дотримуватися встановлених правил зберігання, транспортування та використання добрив, хімічних засобів захисту рослин та інших токсичних препаратів і речовин з метою



запобігання забруднення вод (стаття 103 Водного кодексу України).

10. Під час зрошення земель сільськогосподарського призначення здійснювати заходи щодо попередження підтоплення, заболочення, засолення та забруднення цих земель. Проводити лабораторний контроль якості води, що використовується для зрошення, стаття 65 Водного кодексу України.

11. Недопущення заболочення, підтоплення і засолення земель під час зрошення, стаття 107 Водного кодексу України.

12. Використовувати меліоровані землі згідно з вимогами Закону України «Про меліорацію земель».

13. У разі зниження витрат води у водних об'єктах до екологічних забір води з них забороняється.

14. У випадках, передбачених статтею 45 Водного кодексу України, за обґрунтованим поданням Держводагентства тимчасово змінювати умови водокористування (без внесення змін до дозволу).

15. Для забезпечення екологічної безпеки під час розміщення, проектування і будівництва нових і реконструкції діючих підприємств, споруд та інших об'єктів, пов'язаних з використанням вод, здійснювати оцінку впливу на довкілля у порядку, що визначається законодавством, стаття 22 Водного кодексу України.

Умови зазначені у висновку Держгеонадр №9023/10/10-21 від 03.06.2021:

1. Величина видобутку підземних вод із свердловини не повинна перевищувати величину рекомендованого експлуатаційного дебіту.

2. Дотримуватись вимог чинного законодавства України щодо використання та охорони надр та норм ДСанПіН 2.2.4-171-10.

3. Дотримання санітарно-технічних норм з утримання експлуатаційної водозабірної споруди та водонесучих комунікацій.

4. Своєчасний ремонт та тампонаж водозабірної споруди, яка вийшла з ладу.

5. Обов'язкова наявність на водозабірних спорудах пристроїв обліку спожитої води.



6. Забороняється забруднення підземних вод стічними водами та твердими відходами, нафтопродуктами, пестицидами, мінеральними добривами та хімічними речовинами.
7. Дотримуватися вимог Водного кодексу України, постанови Кабінету Міністрів України від 18.12.1998 № 2024 «Про правовий режим зон санітарної охорони водних об'єктів» та Закону України «Про питну воду, питне водопостачання та водовідведення», стосовно режиму зон санітарної охорони підземних вод від забруднення.
8. Використання надр у відповідності до статей 19, 23 Кодексу України про надра.
9. Регулярний облік води, яка відбирається, її якості, глибини рівня у водозабірній споруді.
10. Відповідно до статті 17 Закону України «Про питну воду, питне водопостачання та водовідведення» та статті 19 Кодексу України про надра, у разі використання підземних вод для питного водопостачання суб'єкт господарювання повинен одержати спеціальний дозвіл на користування надрами, з урахуванням особливостей, передбачених статтею 23 Кодексу України про надра.
11. Подання даних (супровідний лист, копія паспорта артезіанської свердловини та додаток «Опис артезіанської свердловини») для внесення інформації до Державного реєстру артезіанських свердловин відповідно до вимог Порядку державного обліку артезіанських свердловин, облаштування їх засобами вимірювання об'єму видобутих підземних вод, затвердженого постановою Кабінету Міністрів України від 08.10.2012 № 963 та наказу Міністерства екології та природних ресурсів України та Міністерства регіонального розвитку, будівництва та житлово-комунального господарства України від 06.04.2016 № 145/84, зареєстрованого в Міністерстві юстиції України 27 квітня 2016 р. за № 642/28772.
12. Обов'язково щорічно до 20 січня наступного за звітним роком надавати звітність про використання підземних вод за формою 7-ГР Кременчуцькій КГЕ (смт. Нова Галещина Козельщинський район Полтавської області та ДНВП «Геоінформ України» (03057, м. Київ, вул. Антона Цедіка, 16, тел. (044) 456-60-61, 455-60-75) у разі необхідності.



Відомості щодо природоохоронних заходів

№	Найменування природоохоронного заходу	Термін виконання	Критерії (показники) досягнення результативності
1	Раціонально використовувати водні ресурси. Дотримуватися встановлених лімітів та систематично вести первинний облік водокористування	Постійно	Охорона підземних та поверхневих вод від виснаження
2	Утримувати в належному санітарному стані зони санітарної охорони водозаборів та прибережну захисну смугу в місці забору води	Постійно	Охорона підземних та поверхневих вод від забруднення та засмічення
3	Здійснювати заходи щодо попередження підтоплення, заболочення, засолення та забруднення земель, що зрошуються. Дотримання лімітів водокористування	Один раз на квартал. На початку поливного періоду	Здійснення аналізів якості ґрунтів та води, що використовується для зрошення. Недопущення засоленості, забрудненості сільськогосподарських земель, що зрошуються. Недопущення підтоплення земель.
4	Недопускати попадання хімічних засобів захисту рослин та інших препаратів і речовин до водних об'єктів	Постійно	Охорона поверхневих вод від забруднення

Повернутись (<https://e-services.davr.gov.ua/parlor/p-water-users-registry/view-wateruser?id=5808>)



Проект реалізовано Фондом "Євразія", (<http://www.eurasia.org/>) Фондом "Східна Європа" (<http://eef.org.ua/>) та Державним агентством з питань електронного урядування України (<https://www.e.gov.ua/>) у рамках проекту міжнародної технічної допомоги "Прозорість та підзвітність у державному управлінні та послугах" /TAPAS, за фінансової підтримки Агентства США з міжнародного розвитку (USAID) (<https://www.usaid.gov/uk/ukraine>) та Уряду Великої Британії (UK aid) (<https://www.ukaidirect.org/>)



БЕТА

Портал працює в тестовому режимі. Якщо ви маєте зауваження або пропозиції, надсилайте на support.e-services@davr.gov.ua (<mailto:support.e-services@davr.gov.ua>)

Адреса:

01004, м. Київ, вул. Велика Васильківська, 8



Весь контент доступний за ліцензією Creative Commons Attribution 4.0 International license (<https://creativecommons.org/licenses/by/4.0/deed.uk>), якщо не зазначено інше

© 2022 Державне агентство водних ресурсів України.

Усі права на матеріали, розміщені на цьому сайті, належать Держводагентству. При частковому або повному використанні матеріалів сайту обов'язковим є посилання із зазначенням джерела - e-services.davr.gov.ua



Портал електронних послуг

Державне агентство водних ресурсів України

[Головна \(/\)](#) / [Перелік дозволів на спеціальне водокористування \(/site/permit-registry\)](#)
[/ Перегляд дозволу](#) / [Заява](#)

Дозвіл на спеціальне водокористування №109/ ПЛ/49д-20 від 27.07.2020

Відомості про водокористувача

Тип водокористувача

Юридична особа

Найменування

ТОВАРИСТВО З ОБМЕЖЕНОЮ ВІДПОВІДАЛЬНІСТЮ "ІНВЕСТИЦІЙНО-ПРОМИСЛОВА
КОМПАНІЯ "ПОЛТАВАЗЕРНОПРОДУКТ"

Ідентифікаційні дані

31059651

Місце реєстрації

39001, ПОЛТАВСЬКА ОБЛАСТЬ, ГЛОБИНСЬКИЙ РАЙОН, місто ГЛОБИНЕ, вул. ЗАВОДСЬКА,
буд. 1

Контактні відомості

Телефон: +38-(053)-652-6492

Відомості про дозвіл

Найменування органу, що видав дозвіл

Сектор у Полтавській області Держводагентства

Номер та дата видачі

№109/ПЛ/49д-20 від 27.07.2020

Строк дії

з 27.07.2020 по 27.07.2023

Поточний стан

діючий

Форма дозволу

паперова

Регіон водокористування

ПОЛТАВСЬКА ОБЛАСТЬ

Мета водокористування

- Питні і санітарно-гігієнічні потреби
- Виробничі потреби
- Зрошення

Перелік місць водокористування (водозабір)**Фактичне місце здійснення діяльності**

Артезіанська свердловина № 742, територія ВП "Агрофірма "Мрія", с. Шепелівка Глобинського району, р. Сухий Кагамлик ліва притока р. Дніпро, район басейну р. Дніпро

**Код типу джерела водопостачання**

(60) Підземний водоносний горизонт

Код та назва джерела водопостачання

ЧЕР/ДНЕПР/0561/Р.СУХИЙ КАГАМЛИК

Код та назва водогосподарської ділянки

M5.1.2.24 р. Дніпро від греблі Кременчуцького водосховища до греблі Кам'янського водосховища

Тип водокористування

Забір з підземних джерел

Розшифровка типу водокористування

Не зазначено

**Фактичне місце здійснення діяльності**

Артезіанські свердловини № 4 та № 2/241-В, територія ВП "Агрофірма "Троїцька", с. Сиротенки Глобинського району, р. Псел ліва притока р. Дніпро, район басейну р. Дніпро

**Код типу джерела водопостачання**

(60) Підземний водоносний горизонт

Код та назва джерела водопостачання

ЧЕР/ДНЕПР/0554/Р.ПСЕЛ

Код та назва водогосподарської ділянки

М5.1.2.20 р. Псел від гирла р. Хорол до гирла (виключаючи р. Хорол)

Тип водокористування

Забір з підземних джерел

Розшифровка типу водокористування

Не зазначено

**Фактичне місце здійснення діяльності**

Артезіанські свердловини № 3, № 5 та № 6, територія ВП "Агрофірма "Троїцька", с. Троїцьке Глобинського району, р. Псел ліва притока р. Дніпро, район басейну р. Дніпро

Код типу джерела водопостачання

(60) Підземний водоносний горизонт

Код та назва джерела водопостачання

ЧЕР/ДНЕПР/0554/Р.ПСЕЛ

Код та назва водогосподарської ділянки

М5.1.2.20 р. Псел від гирла р. Хорол до гирла (виключаючи р. Хорол)

Тип водокористування

Забір з підземних джерел

Розшифровка типу водокористування

Не зазначено

**Фактичне місце здійснення діяльності**

Артезіанські свердловини № 6-N1p1 та № 1-N1p1, територія ВП "Агрофірма "Гриньки", с. Гриньки Глобинського району, р. Дніпро, район басейну р. Дніпро

Код типу джерела водопостачання

(60) Підземний водоносний горизонт

Код та назва джерела водопостачання

ЧЕР/ДНЕПР/Р.ДНІПРО

Код та назва водогосподарської ділянки

М5.1.2.04 р. Дніпро від греблі Канівського водосховища до греблі Кременчуцького водосховища (виключаючи рр. Рось, Супій, Сула, Тясмин)

Тип водокористування

Забір з підземних джерел

Розшифровка типу водокористування

Не зазначено



**Фактичне місце здійснення діяльності**

Артезіанська свердловина № 10, територія ВП "Агрофірма "Семенівська", с. Крива Руда
Семенівського району, р. Дніпро, район басейну р. Дніпро

Код типу джерела водопостачання

(60) Підземний водоносний горизонт

Код та назва джерела водопостачання

ЧЕР/ДНЕПР/Р.ДНІПРО

Код та назва водогосподарської ділянки

М5.1.2.04 р. Дніпро від греблі Канівського водосховища до греблі Кременчуцького водосховища
(виключаючи рр. Рось, Супій, Сула, Тясмин)

Тип водокористування

Забір з підземних джерел

Розшифровка типу водокористування

Не зазначено

**Фактичне місце здійснення діяльності**

Артезіанська свердловина № 1-Н1р1, територія ВП "Агрофірма "Семенівська", с. Брусове
Семенівського району, р. Хорол права притока р. Псел, р. Дніпро, район басейну р. Дніпро

Код типу джерела водопостачання

(60) Підземний водоносний горизонт

Код та назва джерела водопостачання

ЧЕР/ДНЕПР/0554/0112/Р.ХОРОЛ

Код та назва водогосподарської ділянки

М5.1.2.21 р. Хорол

Тип водокористування

Забір з підземних джерел

Розшифровка типу водокористування

Не зазначено

**Фактичне місце здійснення діяльності**

Артезіанська свердловина № 1-а1, територія ВП "Агрофірма "Бугаївка", с. Бугаївка Глобинського
району, р. Дніпро, район басейну р. Дніпро

Код типу джерела водопостачання

(60) Підземний водоносний горизонт

Код та назва джерела водопостачання

ЧЕР/ДНЕПР/Р.ДНІПРО

Код та назва водогосподарської ділянки

М5.1.2.04 р. Дніпро від греблі Канівського водосховища до греблі Кременчуцького водосховища (виключаючи рр. Рось, Супій, Сула, Тясмин)

Тип водокористування

Забір з підземних джерел

Розшифровка типу водокористування

Не зазначено

**Фактичне місце здійснення діяльності**

Артезіанські свердловини № 1, № 3, № 7, № 8, № 10, № 11 та № 1029-В, територія ВП "Агрофірма "Пустовійтове", с. Пустовійтове Глобинського району, р. Сухий Омельник права притока р. Псел, р. Дніпро, район басейну р. Дніпро

Код типу джерела водопостачання

(60) Підземний водоносний горизонт

Код та назва джерела водопостачання

ЧЕР/ДНЕПР/0554/0042/Р.СУХИЙ ОМЕЛЬНИК

Код та назва водогосподарської ділянки

М5.1.2.20 р. Псел від гирла р. Хорол до гирла (виключаючи р. Хорол)

Тип водокористування

Забір з підземних джерел

Розшифровка типу водокористування

Не зазначено

**Фактичне місце здійснення діяльності**

Артезіанські свердловини № 8875, № 9081, № 7/8874-р2bc та № 1, територія ВП "Агрофірма "Степове", с. Степове Глобинського району, р. Псел ліва притока р. Дніпро, район басейну р. Дніпро

Код типу джерела водопостачання

(60) Підземний водоносний горизонт

Код та назва джерела водопостачання

ЧЕР/ДНЕПР/0554/Р.ПСЕЛ

Код та назва водогосподарської ділянки

М5.1.2.20 р. Псел від гирла р. Хорол до гирла (виключаючи р. Хорол)

Тип водокористування

Забір з підземних джерел

Розшифровка типу водокористування

Не зазначено



**Фактичне місце здійснення діяльності**

Артезіанські свердловини № 8877, № 1 та № 2, територія ВП "Агрофірма "Степове", с. Сіренки Глобинського району, р. Псел ліва притока р. Дніпро, район басейну р. Дніпро

Код типу джерела водопостачання

(60) Підземний водоносний горизонт

Код та назва джерела водопостачання

ЧЕР/ДНЕПР/0554/Р.ПСЕЛ

Код та назва водогосподарської ділянки

М5.1.2.20 р. Псел від гирла р. Хорол до гирла (виключаючи р. Хорол)

Тип водокористування

Забір з підземних джерел

Розшифровка типу водокористування

Не зазначено

**Фактичне місце здійснення діяльності**

Артезіанські свердловини № 1 та № 2, територія ВП "Агрофірма "ім. Шевченка", с. Святилівка Глобинського району, р. Дніпро, район басейну р. Дніпро

Код типу джерела водопостачання

(60) Підземний водоносний горизонт

Код та назва джерела водопостачання

ЧЕР/ДНЕПР/Р.ДНІПРО

Код та назва водогосподарської ділянки

М5.1.2.04 р. Дніпро від греблі Канівського водосховища до греблі Кременчуцького водосховища (виключаючи рр. Рось, Супій, Сула, Тясмин)

Тип водокористування

Забір з підземних джерел

Розшифровка типу водокористування

Не зазначено

**Фактичне місце здійснення діяльності**

Артезіанська свердловина № 3, ВП "Агрофірма "ім. Шевченка", с. Проценки Глобинського району, р. Дніпро, район басейну р. Дніпро

Код типу джерела водопостачання

(60) Підземний водоносний горизонт

Код та назва джерела водопостачання

ЧЕР/ДНЕПР/Р.ДНІПРО

Код та назва водогосподарської ділянки

М5.1.2.04 р. Дніпро від греблі Канівського водосховища до греблі Кременчуцького водосховища (виключаючи рр. Рось, Супій, Сула, Тясмин)

Тип водокористування

Забір з підземних джерел

Розшифровка типу водокористування

Не зазначено

**Фактичне місце здійснення діяльності**

Поверхневий водозабір із р. Хорол, с. Бакумівка Семенівського району, р. Хорол права притока р. Псел, р. Дніпро, район басейну р. Дніпро

Код типу джерела водопостачання

(20) Річка

Код та назва джерела водопостачання

ЧЕР/ДНЕПР/0554/0112/Р.ХОРОЛ

Код та назва водогосподарської ділянки

М5.1.2.21 р. Хорол

Тип водокористування

Забір з поверхневих джерел

Розшифровка типу водокористування

Не зазначено

**Фактичне місце здійснення діяльності**

Поверхневий водозабір із р. Дніпро (Кременчуцьке водосховище), с. Святилівка Глобинського району, р. Дніпро, район басейну р. Дніпро

Код типу джерела водопостачання

(20) Річка

Код та назва джерела водопостачання

ЧЕР/ДНЕПР/Р.ДНІПРО

Код та назва водогосподарської ділянки

М5.1.2.04 р. Дніпро від греблі Канівського водосховища до греблі Кременчуцького водосховища (виключаючи рр. Рось, Супій, Сула, Тясмин)

Тип водокористування

Забір з поверхневих джерел

Розшифровка типу водокористування

Не зазначено



**Фактичне місце здійснення діяльності**

Поверхневий водозабір із р. Дніпро (Кременчуцьке водосховище) шляхом переміщення води меліоративними системами - канал Градизької зрошувальної системи Кременчуцького міжрайонного управління водного господарства, с. Пронозівка Глобинського району, р. Дніпро, район басейну річки Дніпро.

Код типу джерела водопостачання

(20) Річка

Код та назва джерела водопостачання

ЧЕР/ДНЕПР/Р.ДНІПРО

Код та назва водогосподарської ділянки

М5.1.2.04 р. Дніпро від греблі Канівського водосховища до греблі Кременчуцького водосховища (виключаючи рр. Рось, Супій, Сула, Тясмин)

Тип водокористування

Забір з поверхневих джерел

Розшифровка типу водокористування

Не зазначено

**Фактичне місце здійснення діяльності**

Поверхневий водозабір із р. Хорол, с. Зубані Глобинського району, р. Хорол права притока р. Псел, р. Дніпро, район басейну р. Дніпро

Код типу джерела водопостачання

(20) Річка

Код та назва джерела водопостачання

ЧЕР/ДНЕПР/0554/0112/Р.ХОРОЛ

Код та назва водогосподарської ділянки

М5.1.2.21 р. Хорол

Тип водокористування

Забір з поверхневих джерел

Розшифровка типу водокористування


Не зазначено

**Ліміт забору води**

Показник	Обсяги води	
	м ³ /добу	тис. м ³ /рік

Показник	Обсяги води	
	м ³ /добу	тис. м ³ /рік
Забір води, усього (у т.ч.):	15096.817	850.592
- з поверхневих джерел (окремо для кожного джерела)	14944.167	803.737
Р.ХОРОЛ	181.5	7.503
Р.ДНІПРО	14762.667	796.234
- з підземних джерел (окремо для кожного річкового басейну)	152.65	46.855
Р.СУХИЙ КАГАМЛИК	11.435	2.921
Р.ПСЕЛ	66.724	22.383
Р.ДНІПРО	27.161	6.506
Р.ХОРОЛ	1.193	0.275
Р.СУХИЙ ОМЕЛЬНИК	46.137	14.770

Ліміт використання води

		
Показник	Обсяги води	
	м ³ /добу	тис. м ³ /рік
Використання води на власні потреби, усього (у т.ч.):	15096.817	850.592
з поверхневих джерел:	14944.167	803.737
- на питні і санітарно-гігієнічні потреби	-	-
- на виробничі потреби	277.500	11.737
- на зрошення	14666.667	792.000
з підземних джерел:	152.65	46.855
- на питні і санітарно-гігієнічні потреби	18.465	4.782
- на виробничі потреби	134.185	42.073
- на зрошення	-	-
від іншого водокористувача:	-	-

Показник	Обсяги води	
	м ³ /добу	тис. м ³ /рік
- на питні і санітарно-гігієнічні потреби	-	-
- на виробничі потреби	-	-
- на зрошення	-	-

Перелік місць водокористування (водовідведення)



Місце скиду (у межах/за межами населеного пункту)

у межах с. Шепелівка Глобинського району

Код типу приймача зворотних (стічних) вод
(84) Вигріб

Назва приймача зворотних (стічних) вод

Категорія зворотних (стічних) вод

Код та назва водного об'єкта
ЧЕР/ДНЕПР/0561/Р.СУХИЙ КАГАМЛИК

Код та назва водогосподарської ділянки
М5.1.2.24 р. Дніпро від греблі Кременчуцького водосховища до греблі Кам'янського водосховища

Тип водовідведення
Водовідведення у вигріб

Розшифровка типу водовідведення
Не зазначено



Місце скиду (у межах/за межами населеного пункту)

у межах с. Сиротенки Глобинського району

Код типу приймача зворотних (стічних) вод
(84) Вигріб

Назва приймача зворотних (стічних) вод

Категорія зворотних (стічних) вод

Код та назва водного об'єкта
ЧЕР/ДНЕПР/0554/Р.ПСЕЛ

Код та назва водогосподарської ділянки
М5.1.2.20 р. Псел від гирла р. Хорол до гирла (виключаючи р. Хорол)

Тип водовідведення

Водовідведення у вигріб

Розшифровка типу водовідведення

Не зазначено



Місце скиду (у межах/за межами населеного пункту)

у межах с. Троїцьке Глобинського району

Код типу приймача зворотних (стічних) вод

(84) Вигріб

Назва приймача зворотних (стічних) вод

Категорія зворотних (стічних) вод

Код та назва водного об'єкта

ЧЕР/ДНЕПР/0554/Р.ПСЕЛ

Код та назва водогосподарської ділянки

М5.1.2.20 р. Псел від гирла р. Хорол до гирла (виключаючи р. Хорол)

Тип водовідведення

Водовідведення у вигріб

Розшифровка типу водовідведення

Не зазначено



Місце скиду (у межах/за межами населеного пункту)

у межах с. Гриньки Глобинського району

Код типу приймача зворотних (стічних) вод

(84) Вигріб

Назва приймача зворотних (стічних) вод

Категорія зворотних (стічних) вод

Код та назва водного об'єкта

ЧЕР/ДНЕПР/Р.ДНІПРО

Код та назва водогосподарської ділянки

М5.1.2.04 р. Дніпро від греблі Канівського водосховища до греблі Кременчуцького водосховища (виключаючи рр. Рось, Супій, Сула, Тясмин)

Тип водовідведення

Водовідведення у вигріб

Розшифровка типу водовідведення

Не зазначено



Місце скиду (у межах/за межами населеного пункту)

у межах с. Крива Руда Семенівського району

Код типу приймача зворотних (стічних) вод

(84) Вигріб

Назва приймача зворотних (стічних) вод**Категорія зворотних (стічних) вод****Код та назва водного об'єкта**

ЧЕР/ДНЕПР/Р.ДНІПРО

Код та назва водогосподарської ділянки

М5.1.2.04 р. Дніпро від греблі Канівського водосховища до греблі Кременчуцького водосховища (виключаючи рр. Рось, Супій, Сула, Тясмин)

Тип водовідведення

Водовідведення у вигріб

Розшифровка типу водовідведення

Не зазначено

**Місце скиду (у межах/за межами населеного пункту)**

у межах с. Брусове Семенівського району

Код типу приймача зворотних (стічних) вод

(84) Вигріб

Назва приймача зворотних (стічних) вод**Категорія зворотних (стічних) вод****Код та назва водного об'єкта**

ЧЕР/ДНЕПР/0554/0112/Р.ХОРОЛ

Код та назва водогосподарської ділянки

М5.1.2.21 р. Хорол

Тип водовідведення

Водовідведення у вигріб

Розшифровка типу водовідведення

Не зазначено

**Місце скиду (у межах/за межами населеного пункту)**

у межах с.Бугаївка Глобинського району

Код типу приймача зворотних (стічних) вод

(84) Вигріб

Назва приймача зворотних (стічних) вод

Категорія зворотних (стічних) вод**Код та назва водного об'єкта**

ЧЕР/ДНЕПР/Р.ДНІПРО

Код та назва водогосподарської ділянки

М5.1.2.04 р. Дніпро від греблі Канівського водосховища до греблі Кременчуцького водосховища (виключаючи рр. Рось, Супій, Сула, Тясмин)

Тип водовідведення

Водовідведення у вигріб

Розшифровка типу водовідведення

Не зазначено

**Місце скиду (у межах/за межами населеного пункту)**

у межах с. Пустовійтове Глобинського району

Код типу приймача зворотних (стічних) вод

(84) Вигріб

Назва приймача зворотних (стічних) вод**Категорія зворотних (стічних) вод****Код та назва водного об'єкта**

ЧЕР/ДНЕПР/0554/0042/Р.СУХИЙ ОМЕЛЬНИК

Код та назва водогосподарської ділянки

М5.1.2.20 р. Псел від гирла р. Хорол до гирла (виключаючи р. Хорол)

Тип водовідведення

Водовідведення у вигріб

Розшифровка типу водовідведення

Не зазначено

**Місце скиду (у межах/за межами населеного пункту)**

у межах с. Степове Глобинського району

Код типу приймача зворотних (стічних) вод

(84) Вигріб

Назва приймача зворотних (стічних) вод**Категорія зворотних (стічних) вод****Код та назва водного об'єкта**

ЧЕР/ДНЕПР/0554/Р.ПСЕЛ

Код та назва водогосподарської ділянки

М5.1.2.20 р. Псел від гирла р. Хорол до гирла (виключаючи р. Хорол)

Тип водовідведення

Водовідведення у вигріб

Розшифровка типу водовідведення

Не зазначено

**Місце скиду (у межах/за межами населеного пункту)**

у межах с. Сіренки Глобинського району

Код типу приймача зворотних (стічних) вод

(84) Вигріб

Назва приймача зворотних (стічних) вод**Категорія зворотних (стічних) вод****Код та назва водного об'єкта**

ЧЕР/ДНЕПР/0554/Р.ПСЕЛ

Код та назва водогосподарської ділянки

М5.1.2.20 р. Псел від гирла р. Хорол до гирла (виключаючи р. Хорол)

Тип водовідведення

Водовідведення у вигріб

Розшифровка типу водовідведення

Не зазначено

**Місце скиду (у межах/за межами населеного пункту)**

у межах с. Святилівка Глобинського району

Код типу приймача зворотних (стічних) вод

(84) Вигріб

Назва приймача зворотних (стічних) вод**Категорія зворотних (стічних) вод****Код та назва водного об'єкта**

ЧЕР/ДНЕПР/Р.ДНІПРО

Код та назва водогосподарської ділянки

М5.1.2.04 р. Дніпро від греблі Канівського водосховища до греблі Кременчуцького водосховища (виключаючи рр. Рось, Супій, Сула, Тясмин)

Тип водовідведення

Водовідведення у вигріб

Розшифровка типу водовідведення

Не зазначено

**Місце скиду (у межах/за межами населеного пункту)**

у межах с. Проценки Глобинського району

Код типу приймача зворотних (стічних) вод

(84) Вигріб

Назва приймача зворотних (стічних) вод**Категорія зворотних (стічних) вод****Код та назва водного об'єкта**

ЧЕР/ДНЕПР/Р.ДНІПРО

Код та назва водогосподарської ділянки

М5.1.2.04 р. Дніпро від греблі Канівського водосховища до греблі Кременчуцького водосховища (виключаючи рр. Рось, Супій, Сула, Тясмин)

Тип водовідведення

Водовідведення у вигріб

Розшифровка типу водовідведення

Не зазначено

Інші характеристики спеціального водокористування

Показник	Обсяги води	
	м ³ /добу	тис. м ³ /рік
Отримано від іншого водокористувача	-	-
Отримано від іншого водокористувача зворотної (стічної) води	-	-
Передача води, усього (у т.ч.):	-	-
- населенню	-	-
- вторинним водокористувачам (без використання)	-	-
- вторинним водокористувачам (після використання)	-	-
Скид зворотних (стічних) вод, усього (у т.ч.):	114.384	34.597
- у поверхневий водний об'єкт	-	-
- на поля фільтрації	-	-

Показник	Обсяги води	
	м ³ /добу	тис. м ³ /рік
- передача іншому водокористувачу	-	-
- у накопичувач	-	-
- у вигріб	114.384	34.597
- в інший приймач	-	-
Використання води в системах водопостачання:	0	0
- оборотного	-	-
- повторного	-	-
Втрати в системах водопостачання	-	-

Умови спеціального водокористування	<ol style="list-style-type: none"> 1. У разі наявності чинних дозволів на спеціальне водокористування для зазначених місць водокористування, анулювати їх у місячний термін. 2. Передача іншим водокористувачам та забір води більше встановленого ліміту заборонено. 3. Скидати стічні води, використовуючи рельєф місцевості, заборонено. 4. Згідно з Порядком ведення державного обліку водокористування, затвердженим наказом Мінприроди від 16.03.2015 № 78, щорічно, не пізніше 1 лютого наступного за звітним року подавати звіт за формою № 2ТП-водгосп (річна) до організацій, що належать до сфери управління Держводагентства (вул. Коцюбинського, 6, м. Полтава). 5. Дотримуватися вимог водного законодавства, зокрема статті 44 Водного кодексу України щодо обов'язків водокористувачів. 6. У разі припинення діяльності анулювати дозвіл на спеціальне водокористування та повідомити організацію, що належить до сфери управління Держводагентства, про припинення подання звіту № 2ТП-водгосп (річна). 7. При скиданні зворотних (стічних) вод у вигріб дотримуватись вимог статті 74 Водного кодексу України, а також санітарних та екологічних норм щодо утримання таких об'єктів.
--	---

8. Не допускати порушення та обвалення берегової зони водних об'єктів. Забір води з поверхневого джерела здійснювати в спеціально облаштованому місці.

9. Дотримуватися встановлених правил зберігання, транспортування та використання добрив, хімічних засобів захисту рослин та інших токсичних препаратів і речовин з метою запобігання забруднення вод (стаття 103 Водного кодексу України).

10. Проводити лабораторний контроль якості води, що використовується для зрошення, стаття 65 Водного кодексу України.

11. Недопускати заболочення, підтоплення і засолення земель під час зрошення, статті 65, 107 Водного кодексу України.

12. У випадках, передбачених статтею 45 Водного кодексу України, за обґрунтованим поданням Держводагентства тимчасово змінювати умови водокористування (без внесення змін до дозволу).

13. У разі зниження витрат води у річці до екологічних забір води з річки забороняється.

Умови зазначені у висновку Держгеонадр №8525/10-1/10-1-20 від 10.06.2020:

1. Величина видобутку підземних вод із свердловини не повинна перевищувати величину рекомендованого експлуатаційного дебіту.

2. Дотримуватись вимог чинного законодавства України щодо використання та охорони надр та норм ДСанПіН 2.2.4-171-10.

3. Дотримання санітарно-технічних норм з утримання експлуатаційної водозабірної споруди та водонесучих комунікацій.

4. Своєчасний ремонт та тампонаж водозабірної споруди, яка вийшла з ладу.

5. Обов'язкова наявність на водозабірних спорудах пристроїв обліку спожитої води.

6. Забороняється забруднення підземних вод стічними водами та твердими відходами, нафтопродуктами, пестицидами, мінеральними добривами та хімічними речовинами.


7. Дотримуватися вимог Водного кодексу України, постанови Кабінету Міністрів України від 18.12.1998 № 2024 «Про правовий режим зон санітарної охорони водних об'єктів» та Закону України «Про питну воду, питне водопостачання та водовідведення», стосовно режиму зон санітарної охорони підземних вод від забруднення.

8. Використання надр у відповідності до статей 19, 23 Кодексу України про надра.

9. Регулярний облік води, яка відбирається, її якості, глибини рівня у водозабірній споруді.

10. Обов'язково щорічно до 20 січня наступного за звітним роком надавати звітність про використання підземних вод за формою 7-ГР Кременчуцькій КГЕ (смт. Нова Галещина Козельщинський район Полтавської області та ДНВП «Геоінформ України» (03057, м. Київ, вул. Антона Цедіка, 16, тел. (044) 456-60-61, 455-60-75).

Відомості щодо природоохоронних заходів

			
№	Найменування природоохоронного заходу	Термін виконання	Критерії (показники) досягнення результативності
1	Рационально використовувати водні ресурси та систематично вести первинний облік водокористування	Постійно	Охорона підземних та поверхневих вод від виснаження
2	Утримувати в належному санітарному стані зони санітарної охорони водозаборів та прибережну захисну смугу в місцях забору води	Постійно	Охорона підземних та поверхневих вод від забруднення та засмічення

Повернутись (<https://e-services.davr.gov.ua/parlor/p-water-users-registry/view-wateruser?id=5808>)



Проект реалізовано Фондом "Євразія", (<http://www.eurasia.org/>) Фондом "Східна Європа" (<http://eef.org.ua/>) та Державним агентством з питань електронного урядування України (<https://www.e.gov.ua/>) у рамках проекту міжнародної технічної допомоги "Прозорість та підзвітність у державному управлінні та послугах" /TAPAS, за фінансової підтримки Агентства США з міжнародного розвитку (USAID) (<https://www.usaid.gov/uk/ukraine>) та Уряду Великої Британії (UK aid) (<https://www.ukaidirect.org/>)

БЕТА

Портал працює в тестовому режимі. Якщо ви маєте зауваження або пропозиції, надсилайте на support.e-services@davr.gov.ua (<mailto:support.e-services@davr.gov.ua>)

Адреса:

01004, м. Київ, вул. Велика Васильківська, 8



Весь контент доступний за ліцензією Creative Commons Attribution 4.0 International license (<https://creativecommons.org/licenses/by/4.0/deed.uk>), якщо не зазначено інше

© 2022 Державне агентство водних ресурсів України.

Усі права на матеріали, розміщені на цьому сайті, належать Держводагентству. При частковому або повному використанні матеріалів сайту обов'язковим є посилання із зазначенням джерела - e-services.davr.gov.ua